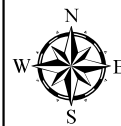

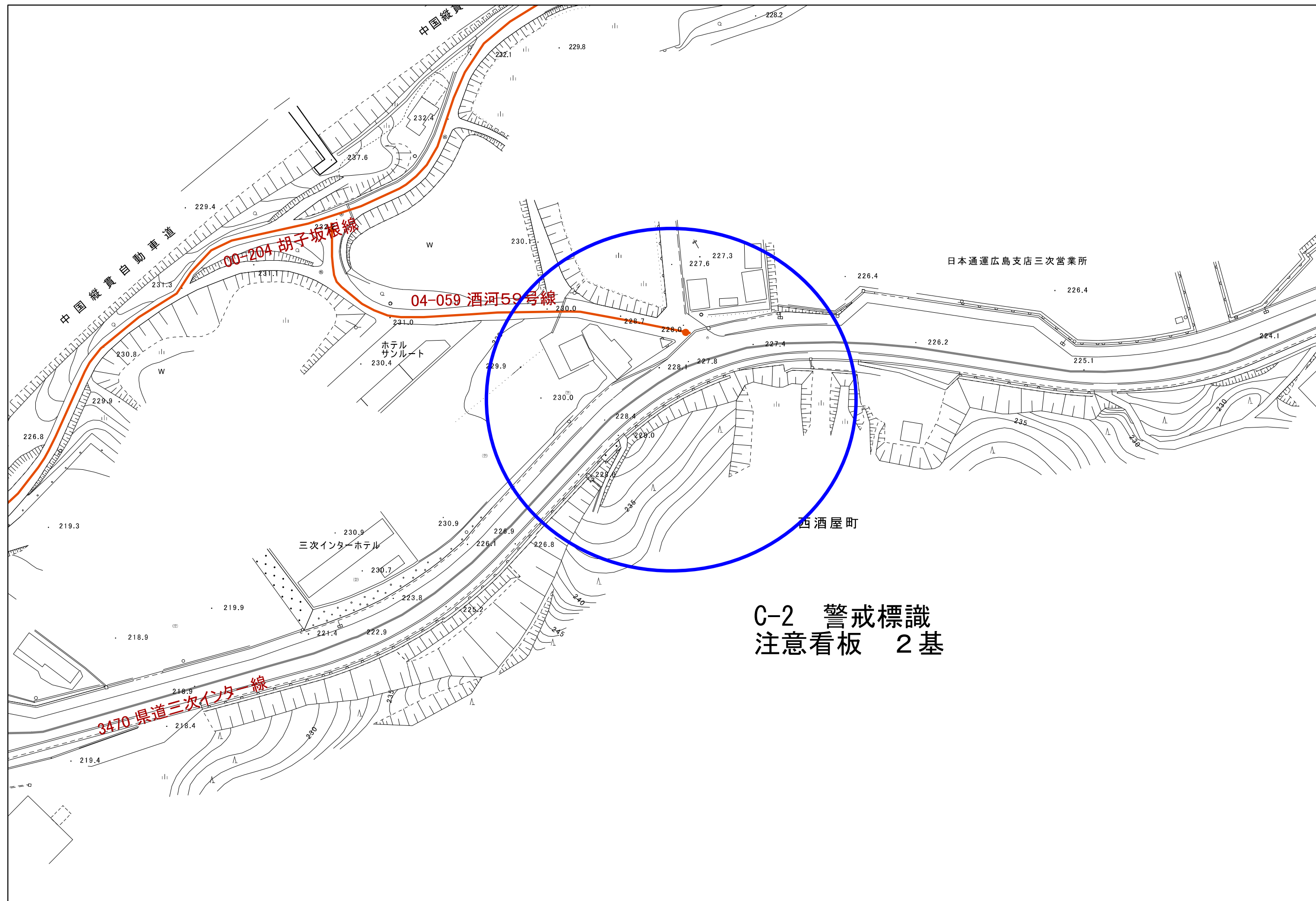


C-1 視線誘導標
ラバーポール (H=80cm) 13基

(注) 当該図面の幅員は現況道路幅員であり、道路の敷地(権原等)の区域を表したものではありません。

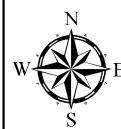

1:1,500



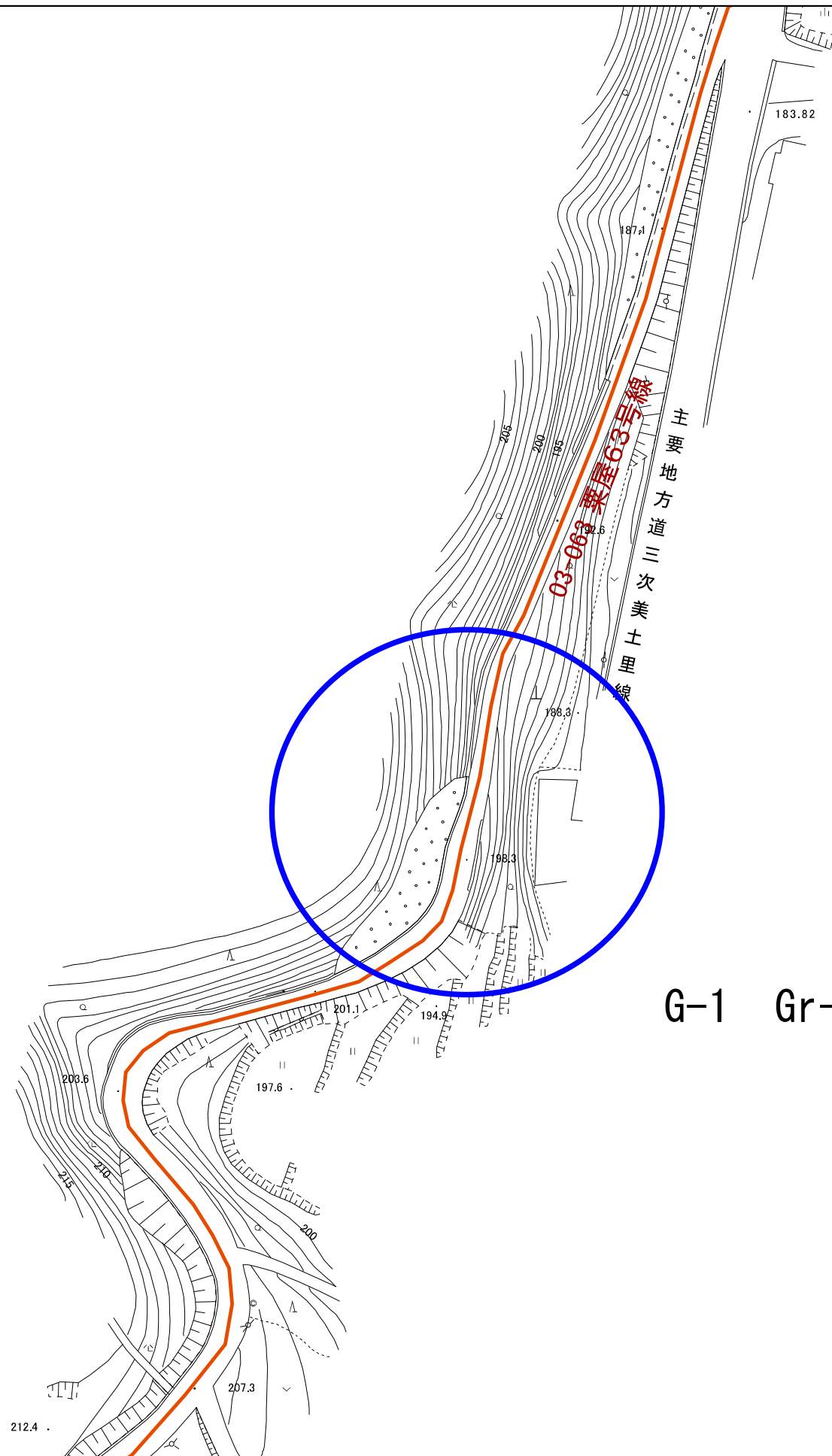


(注) 当該図面の幅員は現況道路幅員であり、道路の敷地(権原等)の区域を表したものではありません。

1:1,000



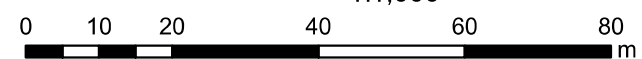
三次市



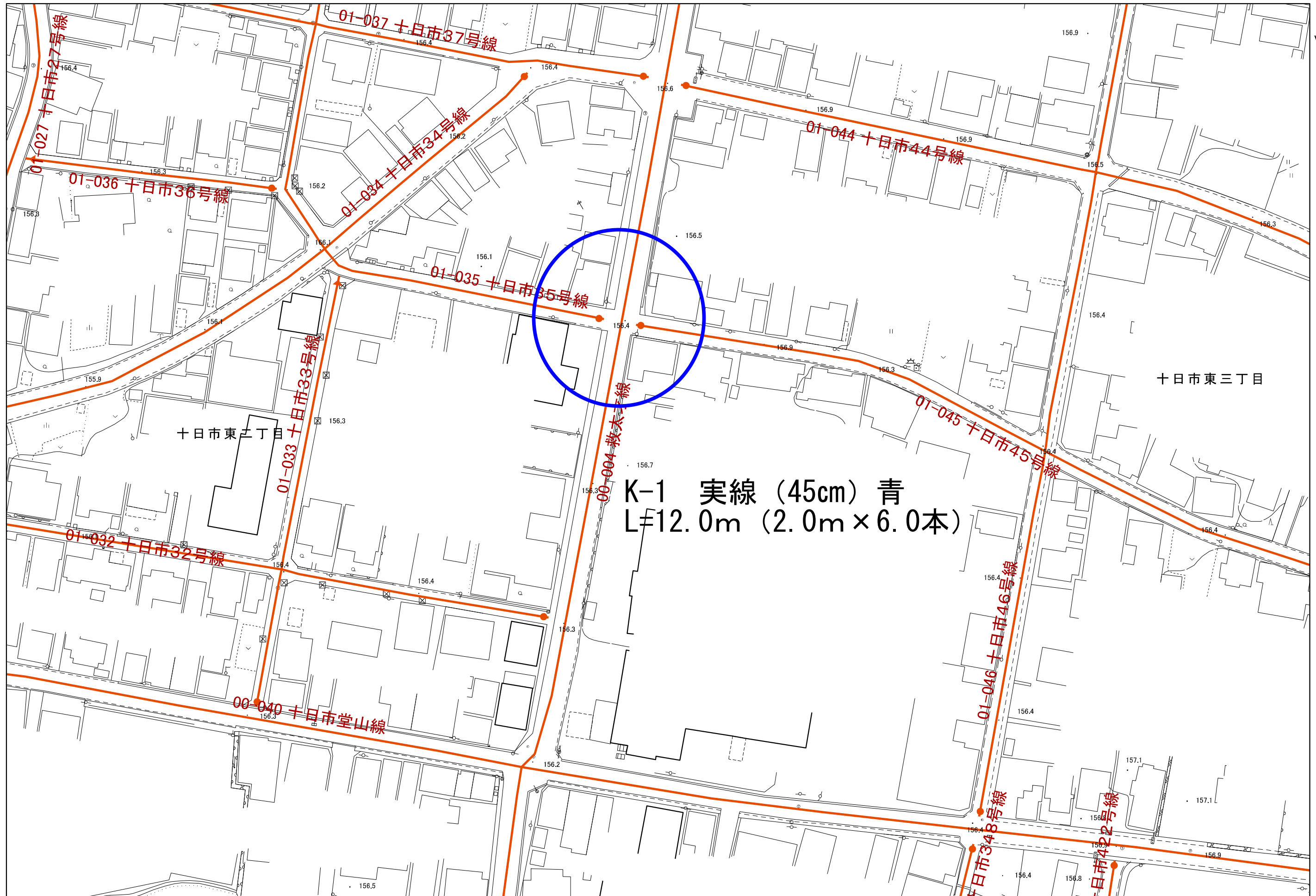
G-1 Gr-C-4E (土中) L=16.0m

(注) 当該図面の幅員は現況道路幅員であり、道路の敷地(権原等)の区域を表したものではありません。

1:1,000



K-1



(注) 当該図面の幅員は現況道路幅員であり、道路の敷地(権原等)の区域を表したものではありません。

1:1,000

0 10 20 40 60 80 m


三次市

K-2

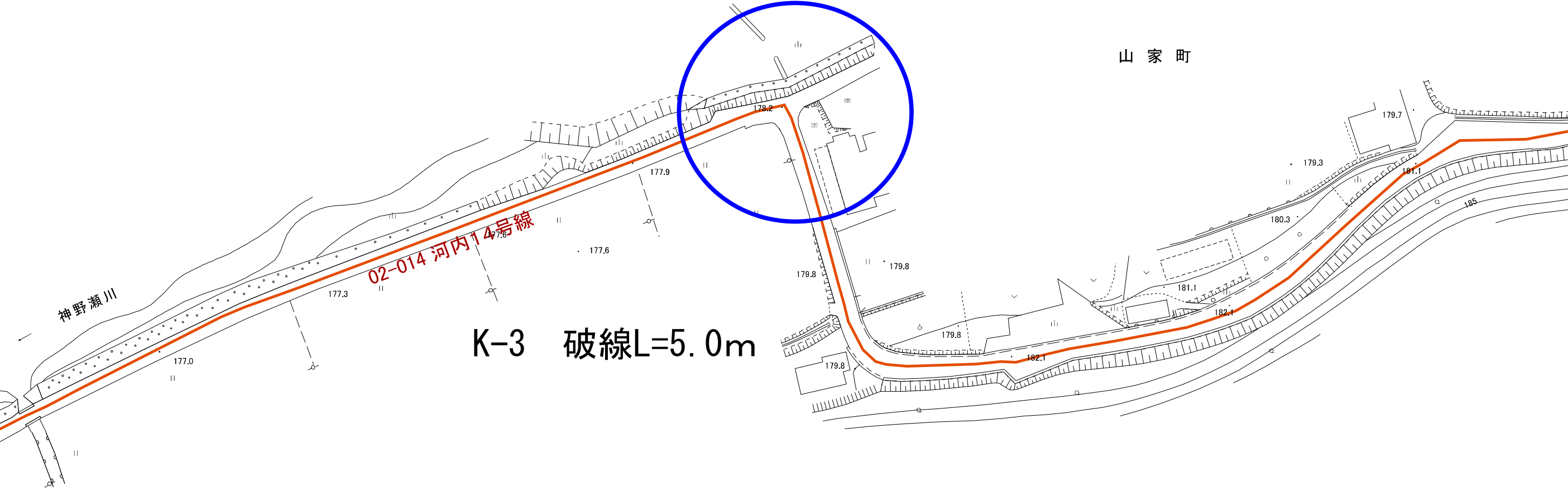


(注) 当該図面の幅員は現況道路幅員であり、道路の敷地(権原等)の区域を表したものではありません。

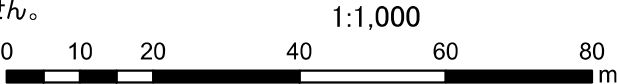
1:1,000



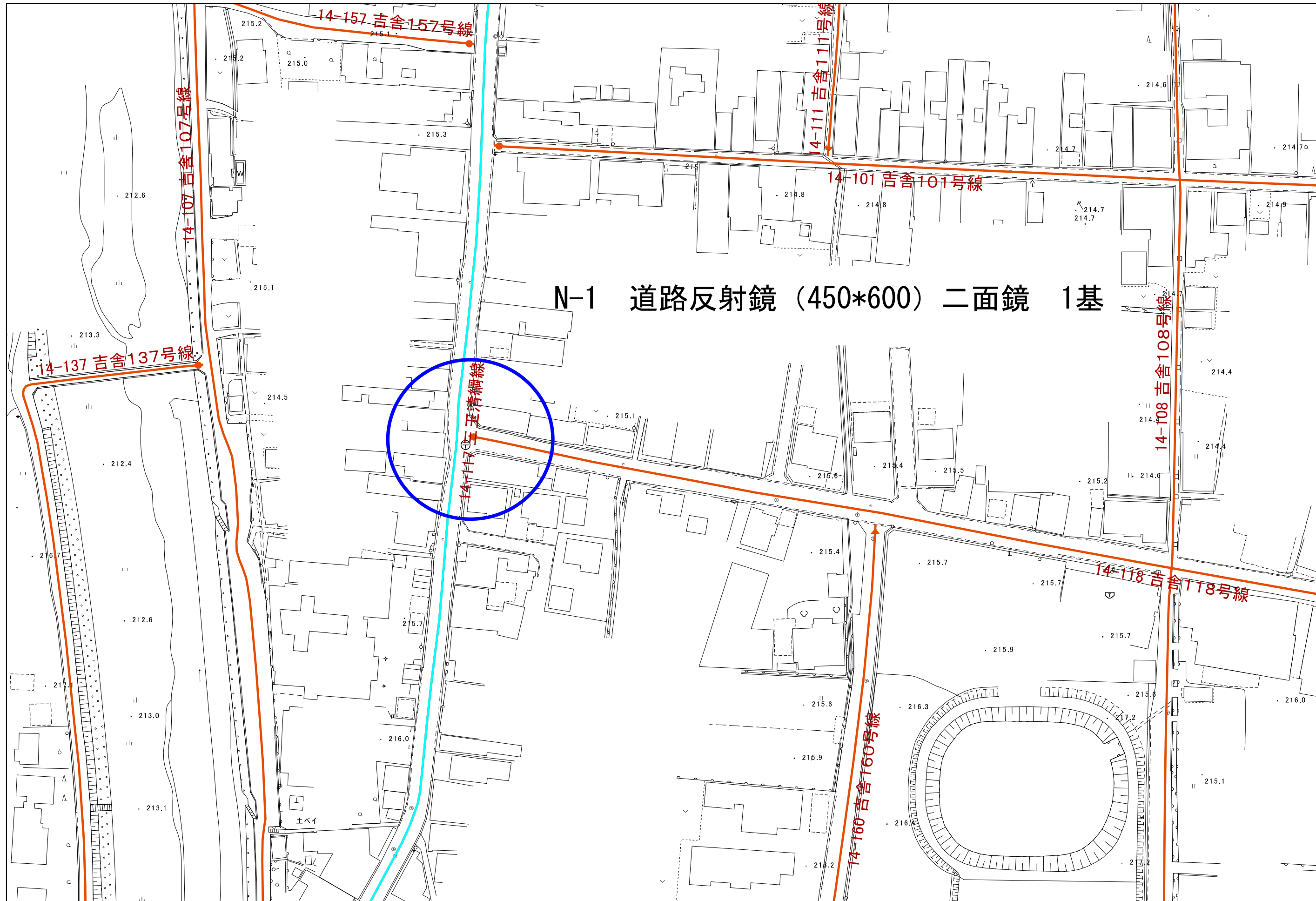
三次市



(注) 当該図面の幅員は現況道路幅員であり、道路の敷地(権原等)の区域を表したものではありません。

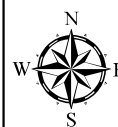



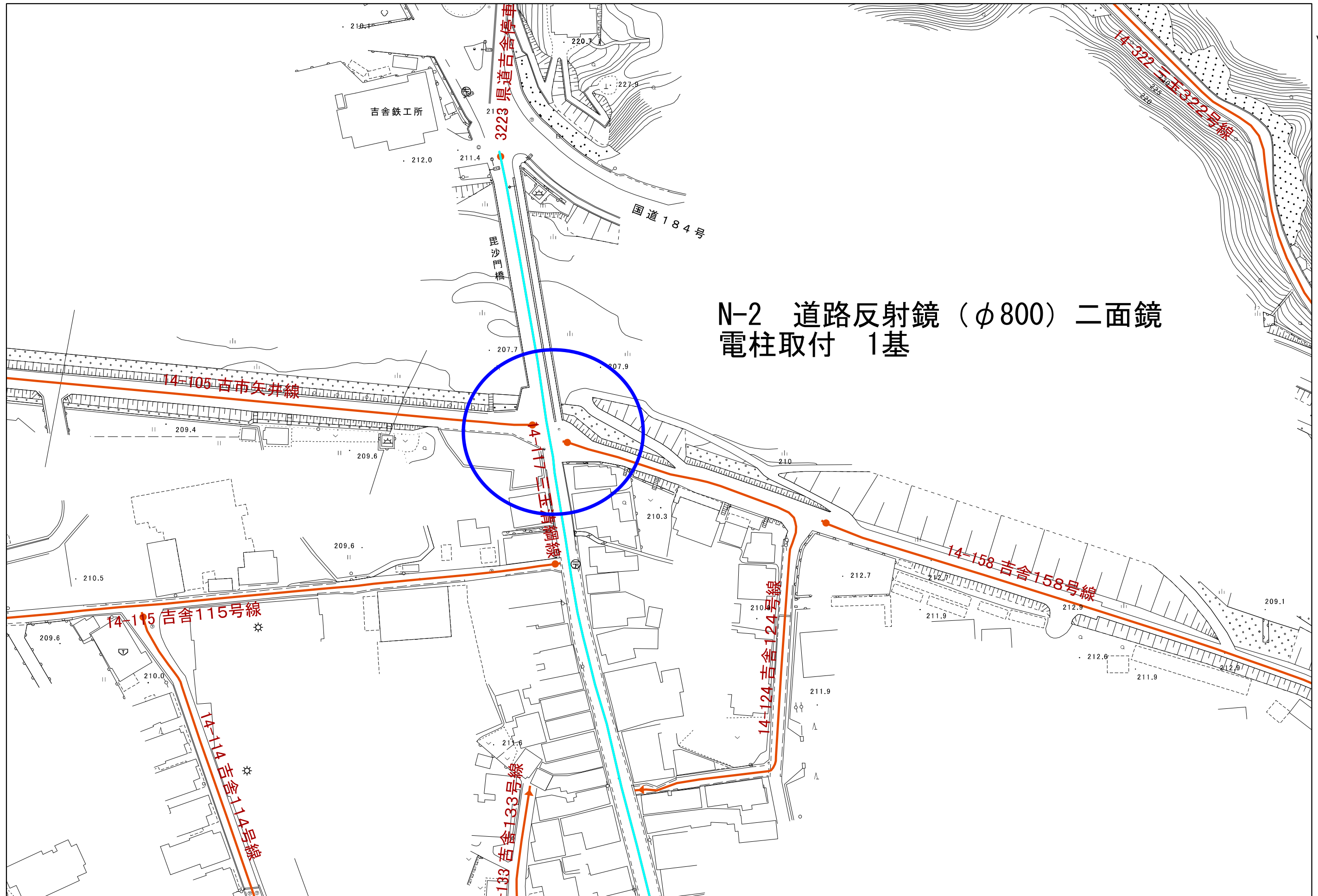
1:1,000



(注) 当該図面の幅員は現況道路幅員であり、道路の敷地（権原等）の区域を表したものではありません。

1:1,000




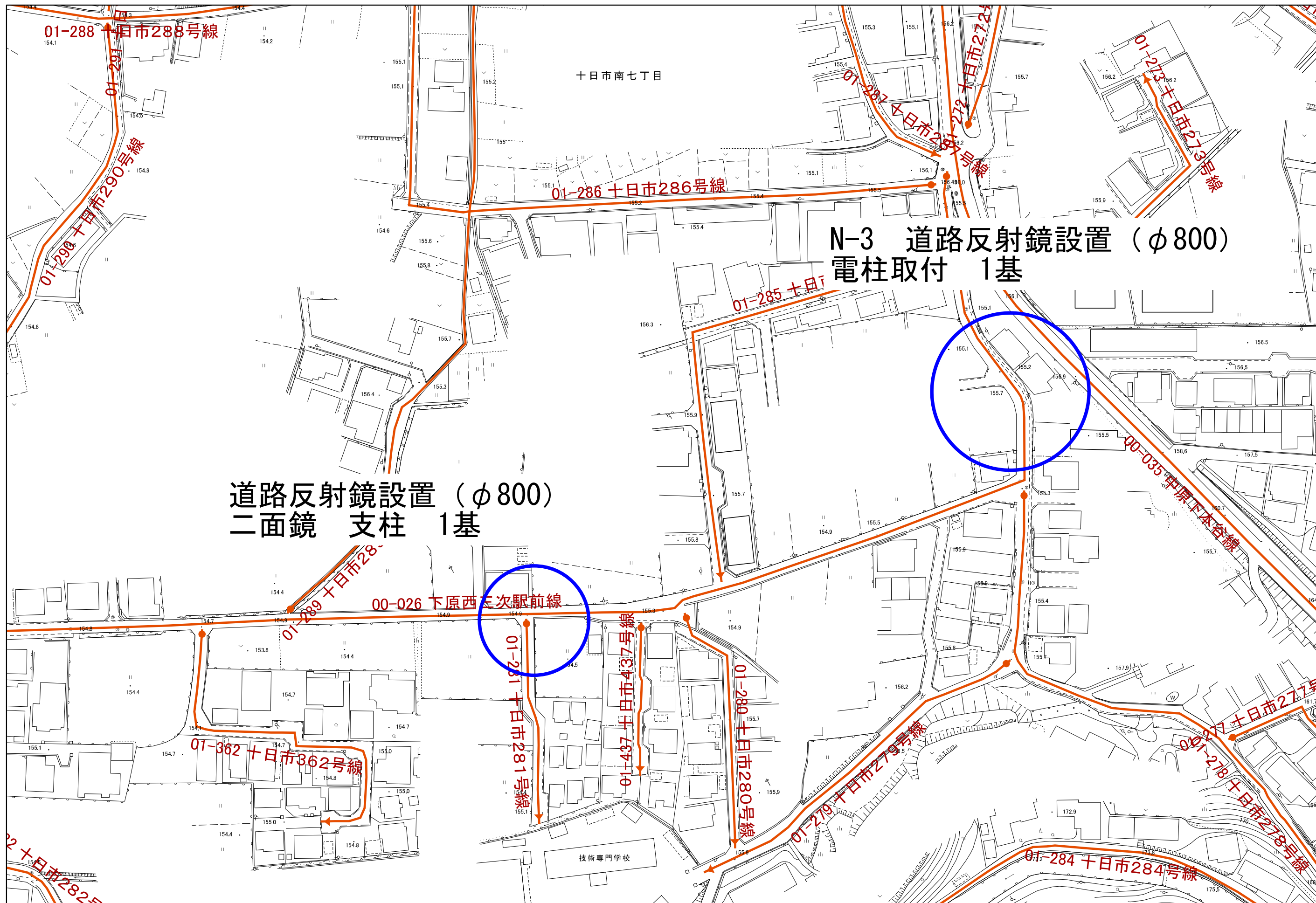


N-2 道路反射鏡（φ800）二面鏡
電柱取付 1基

(注) 当該図面の幅員は現況道路幅員であり、道路の敷地(権原等)の区域を表したものではありません。

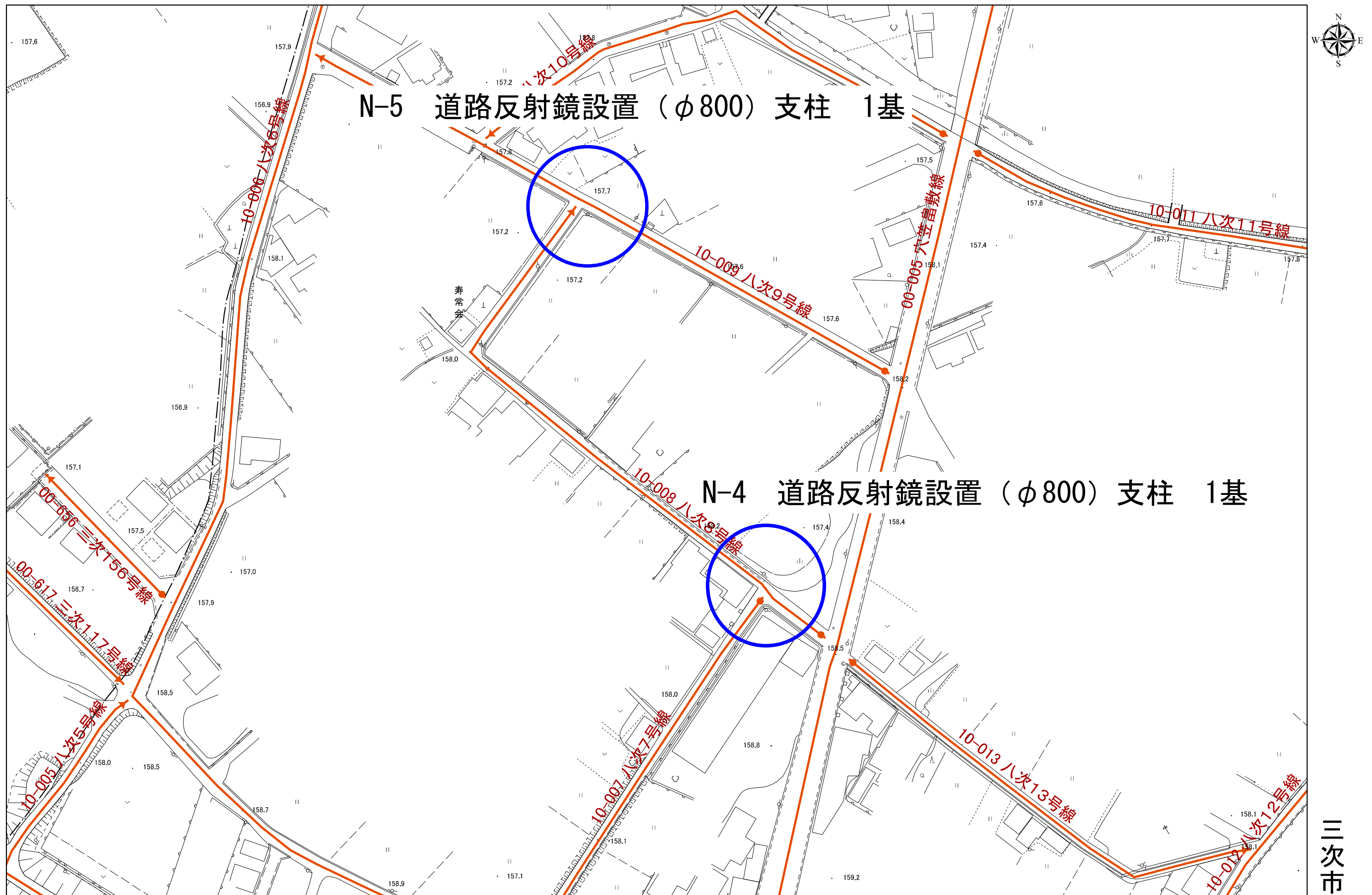
1:1,000





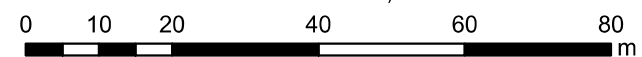
(注) 当該図面の幅員は現況道路幅員であり、道路の敷地(権原等)の区域を表したものではありません。

N-4, N-5



(注) 当該図面の幅員は現況道路幅員であり、道路の敷地(権原等)の区域を表したものではありません。

1:1,000



三次市